

Tejido organizativo local, tensión en el territorio y reproducción de condiciones de vida en comunidades de la Región de Occidente, Costa Rica

Local organizational process, tension in the territory and reproduction of living conditions in communities of the Western Region, Costa Rica

Esperanza Tasies Castro¹

Recibido: 8-8-2018

Aprobado:7-3-2019

Resumen

Este artículo presenta los resultados de una investigación desarrollada en la Sede de Occidente, Universidad de Costa Rica, bajo el método Teoría Fundamentada. Esta analiza procesos organizativos comunitarios tendientes a la reproducción de las condiciones de vida en pequeñas comunidades de la Región de Occidente, Alajuela, Costa Rica. La unidad analítica básica de la investigación es la diada desarrollo-potencial endógeno.

Palabras clave: Tejido comunitario, reproducción de condiciones de vida, potencial endógeno y territorio

Abstract

This paper contains the results of a study conducted applying Grounded Theory. Community Organizational Processes are analyzed, which strive for the reproduction of living conditions in small communities in the Western Region, located in Alajuela, Costa Rica. The basic analytical unit of research is the synergy between development and endogenous potential.

Keywords: Community process, reproduction of living conditions, endogenous potential, territory.

I. Introducción

El proyecto “Desarrollo potencial endógeno local y gestión del proyecto de regionalización de la Sede de Occidente” de la Universidad de Costa Rica proporciona los insumos para generar este artículo. Se trata de un estudio que genera datos cualitativos para la comprensión del tejido comunitario y los actores sociales, ambos, el tejido comunitario y los actores, explican el carácter de la región en términos socio territoriales.

Es a partir de la técnica de mapeo comunitario, empleada por estudiantes de la carrera de Trabajo Social², que se estudian los procesos organizativos comunitarios que se gestan en el territorio, es decir, en el espacio-tiempo regional, el cual evidencia ritmos diferenciados respecto del avance del modelo aperturista-extractivista, vigente en el territorio nacional-estatal.

¹ Máster en Sociología. Docente e Investigadora de la Carrera de Trabajo Social, Universidad de Costa Rica, Sede de Occidente, Costa Rica.

² Dicha carrera históricamente ha definido su estructura conceptual y práctica desde principios marxistas y corrientes críticas en tanto instrumentos interpretativos de la realidad.

La región en cuestión corresponde con los cantones ubicados en la provincia de Alajuela, entre los que destacan San Ramón, Grecia, Palmares y Naranjo³. El estudio analizó las formas de resistencia y alternativas productivas y reproductivas endógenas dentro del territorio y si estas podrían mantener las condiciones de vida comunitaria frente a la crisis estructural y las crisis cíclicas del capitalismo tardío, que afectan a los llamados países “subdesarrollados”.

II. Debates sobre el concepto de región y el potencial endógeno

El ritmo e intensidad de los procesos productivos y reproductivos comunitarios no es homogéneo en todas las regiones y depende, para el caso de regiones específicas, de condiciones histórico-sociales presentes en el tejido comunitario que dan cuenta de las actividades de producción y reproducción de la vida en esos territorios específicos. Dichos procesos presentan diferentes cualidades y supuestos de partida, ello frente al modelo productivo vigente, que prioriza la inversión extranjera y el aperturismo, en general.

En este sentido, este artículo diferencia el modelo productivo nacional vigente, impulsado por el Estado costarricense y las prácticas históricas presentes en las comunidades. Esta distinción de carácter socio territorial refiere a las formas de generar empleo y autoempleo en las comunidades, así como aquellas estrategias organizativas que remiten a la reproducción y gestión de necesidades comunitarias (escuelas, parques, caminos, seguridad, etc.⁴).

El carácter heterogéneo de la región se ha explicado históricamente desde el sentido dicotómico tradición/modernidad, lo cual implica que el territorio es objeto de una disputa permanente entre el desarrollo

exógeno (escenario propio del capital transnacional) y las condiciones específicas endógenas (actividades productivas tradicionales, sustento del desarrollo a pequeña escala).

Debido a este presupuesto, que cubre como telón de fondo el análisis de los datos cualitativos que sostienen esta investigación, se considera importante generar un concepto de región coherente con el enfoque teórico que, a manera de correlato, acompaña este artículo.

La región, en ese sentido, se comprende como distinta de las estructuras y procesos que se gestan en el nivel nacional, desde los presupuestos de desarrollo que impulsa el Estado. Precisamente por la acción tradicional e histórica que caracteriza al tejido comunitario en cuanto a su forma de concebir el desarrollo social y político, de acuerdo con sus propias necesidades de subsistencia.

Sobre el concepto de desarrollo, cabe destacar las discusiones que fundamentaron y fundamentan la “necesaria” desaparición de lo tradicional⁵ en aras de la modernización. En ese sentido, los fundamentos señalados pueden y deben ser discutidos en la segunda década del siglo XXI. Se espera que semejante ejercicio teórico-práctico aporte a la comprensión del territorio, en vista de que, por un lado, el territorio es un elemento explicativo socio cultural, y por el otro, es escenario de los procesos organizativos del tejido comunitario que gestiona las condiciones de reproducción de la vida en las comunidades en estudio.

Para el análisis de las actividades de reproducción comunitaria y el tejido organizativo que dentro del territorio dan cuenta de las condiciones de vida, se trabajó en veinte pequeñas comunidades, a partir de mapear

3 Las interacciones de la Sede de Occidente se extienden mucho más allá de esta delimitación socio territorial, incluyendo las zonas costeras norte y sur del país.

4 Esto adquiere especial importancia si se toma en cuenta el debilitamiento del tejido estatal, que debe dar respuesta a estas necesidades.

5 Siendo precisamente las tradiciones el eje articulador comunitario en muchos casos, tal y como se explica en el presente artículo.

su estructura, las agendas que sostienen, los procesos organizativos que generan, y las interacciones que justifican y dan vida a estos⁶.

La investigación del capitalismo se orienta principalmente hacia la determinación de la forma en operan las leyes que rigen la existencia y reproducción de las sociedades que se encuentran dentro del sistema de producción (De la Peña, 1978, p.11).

De manera que el estudio aborda y analiza el territorio desde las contradicciones y tensiones generadas por la introducción acelerada y sostenida de actividades productivas a gran escala, frente a las cuales se hallan resistencias al predominio capitalista⁷ dentro de la región, a partir de mantener formas productivas y reproductivas que desafían el modelo imperante.

Para sostener la tesis histórica de carácter sociológico sobre el desarrollo versus el subdesarrollo, se apunta en forma negativa todas aquellas capacidades de gestión comunitaria que se encuentran ancladas en vías tradicionales de producir y reproducir formas de vida en las comunidades. En forma opuesta, sostenemos que la heterogeneidad en la gestión de la vida comunitaria revela un potencial para el desarrollo endógeno y para el sostén de las condiciones de vida, en momentos de una profunda crisis del capitalismo.

Este esfuerzo analítico se inclinó a ponderar procesos productivos tradicionales en la región de Occidente, como sostén de actividades socio territoriales, que fortalecen las capacidades comunitarias de subsistencia, contrario a otras corrientes que indagan en el potencial productivo autónomo a partir de la herencia teórica y metodológica, que explican el subdesarrollo como una condición previa al desarrollo, siempre y cuando rompieran con las estructuras tradicionales.

La consideración que fundamenta esta inclinación radica en que estos procesos endógenos podrían mantener las condiciones productivas y reproductivas locales en la región, en momentos de inestabilidad del modelo productivo hegemónico.

Lo anterior implica que el núcleo de este estudio es precisamente la capacidad de mostrar los nichos y características endógenas que permitirían eventualmente sortear las históricas crisis derivadas del sector externo, la fluctuante inversión extranjera y sus consecuencias sociales y ambientales.

La relación entre la metrópoli y la sociedad atrasada es muy sensible a las variaciones de la economía desarrollada. Esta elevada sensibilidad se ilustra en la dinámica de la propia dependencia, ya que guarda una clara relación con las fluctuaciones derivadas del sector externo, esto es, tiende a crecer en periodos de bienestar y aponerse en entredicho en los momentos depresivos (De la Peña, 2011, p. 173).

El trabajo desarrollado por estudiantes de la carrera de Trabajo Social de la Sede de Occidente (mapeo comunitario⁸) ha sido la base para la comprensión del territorio en la perspectiva de los pobladores.

En el mismo sentido, se ha mapeado dentro del territorio el tejido socio productivo, cooperativas dedicadas a la producción de bienes y servicios o que impulsan fondos o actividades para fortalecer la producción y el empleo en la región en estudio, así como empresas públicas y privadas, que son fuente de empleo para las comunidades estudiadas.

6 La información cualitativa que se interpreta en esta investigación se encuentra limitada "por necesidad, a una fracción escasa del conjunto infinito de aspectos de la realidad [...] en este caso, indica la situación que guarda en un caso y en un momento dado un conjunto de aspectos" (De la Peña, 1978, p.26) en ese sentido, se analiza el tejido socio productivo como una muestra de lo que ocurre en el territorio que comprende la región de Occidente.

7 El concepto remite a los trabajos teórico-metodológicos marxistas para el capitalismo tardío del autor De la Peña (1978).

8 Esta forma específica de interacción entre la Sede de Occidente/Universidad de Costa Rica se desarrolla dentro de las actividades docentes del curso OT1014 y OT1016, Teoría de los Movimientos Sociales y las organizaciones, del cual forma parte la docente investigadora principal.

III. El territorio como espacio y temporalidad en el capitalismo tardío

Es notable la íntima relación que existe entre los acotamientos principales de una época y el contenido de los conceptos relacionados con la idea desarrollo (De la Peña, 1999).

Analizar el territorio en búsqueda de las capacidades endógenas que han sido interpretadas en las teorías desarrollistas como obstáculos requiere de comprender el territorio mismo, con estructuras productivas y socioculturales que explican la reproducción de las condiciones de vida comunitarias.

Para efectos de esta investigación, se mapearon veinte pequeñas comunidades ubicadas en el área de incidencia de la Sede de Occidente (UCR), la extensión de estas comunidades oscila entre los 3 y 8 kilómetros cuadrados. Los mapeos comunitarios se realizaron durante el año 2014 y el 2015, en algunos casos, las comunidades fueron mapeadas y acompañadas en sus procesos organizativos por dos grupos diferentes de estudiantes (correspondientes con los años citados), lo que permitió revisar y confrontar la información arrojada en el primer año de implementación del proceso de mapeo.

Mapa n°1. Mapeo comunitario de Calle Cerdas



Fuente: Elaborado en los talleres sobre procesos organizativos (Curso OT-1016)

Con el objeto de introducir el proceso y su desarrollo, se comparte el diagrama que representa el mapeo comunitario de Calle Cerdas (mapa n°1), pequeña comunidad que forma parte de Tacares, distrito del cantón de Grecia y que, junto a otras pequeñas comunidades ubicadas ahí, enfrenta una disputa con el ente público encargado de la gestión del recurso hídrico, Acueductos y Alcantarillados, por el manejo de dicho recurso.

El procedimiento de mapeo, y su posterior proceso conclusivo, arrojó la existencia de unidades productivas, centros de acopio, talleres artesanales, ingenios, trapiches y diversos servicios, que se constituyen en fuentes de empleo diversas para estas pequeñas comunidades.

Los servicios están dirigidos a satisfacer la demanda de pobladoras y pobladores de las comunidades estudiadas, y que se mantienen a contra pelo del desarrollismo y su consecuente urgencia exógena o modelo productivo, impulsado por las diferentes administraciones del Estado durante las últimas tres décadas.

Si bien es cierto, este estudio comprende el territorio “como la base o el fundamento del Estado-Nación, como estado territorial”, en tanto “delimitación territorial” (Pulgarin, R. 2011, p.8), también sostenemos que dentro de las tensiones generadas por el conflicto entre las formas endógenas e históricas de las comunidades en estudio y el avance del modelo productivo exógeno que prioriza el Estado costarricense, el territorio puede y debe comprenderse como “territorio pensado” y “territorio vivido”, esto es, desde las expectativas, sueños y preocupaciones de los pobladores de ese espacio-tiempo geográfico (Bozzano, 2009, p.5).

En concordancia con este propósito, el orden expositivo de las tesis que esboza este artículo centra el interés en el análisis de las formas en que estas comunidades tradicionales costarricenses enfrentan el avance de los procesos de modernización y los conflictos- disputas que tienen lugar en el territorio.

Diagrama n°1. Proceso organizativo comunitario y reproducción de las condiciones de vida



Fuente: Elaborado por Esperanza Tasies, (investigadora principal)

El diagrama n°1.9 ordena, en términos expositivos, los resultados obtenidos sobre los procesos organizativos comunitarios, como espacios de gestión de la reproducción y producción de las condiciones de vida comunitaria.

La exposición de esta tesis arrancó definiendo lo comprendido por condiciones de reproducción¹⁰ de la vida comunitaria en una región y cómo se distinguen dialécticamente los procesos no homogéneos de expansión del modelo capitalista tardío, al que se ha denominado modelo aperturista-extractivista, el cual, asimismo, consiste en un modelo que orienta la economía hacia las exportaciones y hacia la extracción de los recursos naturales, mediante el fomento de la inversión extranjera.

Lo anterior implica e imbrica la influencia nacional-estatal sobre la vida de la comunidad y del tejido comunitario en la región de Occidente, y la modalidad de acumulación capitalista común en el presente siglo (Inversión extranjera y extractivismo).

En concordancia con lo anterior, la tesis central en este artículo sostiene que las comunidades tradicionales en la región de Occidente, Costa Rica, se explican tanto por aspectos propios de la relación Estado-Nación, es decir, por la presencia “de elementos que contribuyen a la producción del sistema en su conjunto” (De la Peña, 1978, pp. 22-24)¹¹, como por elementos que le son propios en tanto expresan el resultado de las tradiciones socio culturales y productivas, acumuladas por cada comunidad.

El interés es contribuir a la comprensión de lo regional y lo local (tejido comunitario ubicado espacial y temporalmente en pequeñas comunidades), sin pasar por alto la enorme dificultad que, en tanto esfuerzo comprensivo de la realidad, trae consigo.

9 Dibujo elaborado por el dibujante y diseñador gráfico Leifer Castro Salazar.

10 Por procesos productivos referenciamos a las formas de generar recursos económicos, empleo y autoempleo en la región, a ello corresponde una dimensión reproductiva de las condiciones de vida, centros educativos y de salud y otras actividades organizadas tendientes a generar las condiciones de vida en la comunidad.

11 Los trabajos desarrollados por este autor, desde el marxismo, acotan que las comunidades pequeñas tienen pocas posibilidades de “incluirse” en el proyecto del supuesto capitalismo desarrollado; esta investigación retoma esta premisa, no obstante, esta afirmación de la “no integración” no implica un desligue total del modelo productivo en boga. La implicación refiere a que persisten elementos económicos, políticos y sociales que no son afines con el modelo productivo en boga y que algunos de esos elementos podrían generar condiciones endógenas de desarrollo, para enfrentar las crisis cíclicas y estructurales del modo de producción capitalista.

En una comunidad puede haber ganancias, pero la tasa media, que es un resultado imaginario estadístico que se usa a manera de referencia para establecer las tendencias globales del sistema, se define usualmente en el conjunto nacional, difícilmente a nivel regional y casi imposible a nivel local (De la Peña, 1978, p. 23).

No obstante, el reconocimiento explícito de este obstáculo hace notar que, dentro de la región, existen formas productivas que garantizan las condiciones materiales y subjetivas de subsistencia ancladas en fuertes tradiciones, y es precisamente este campo sobre el que se debe indagar.

Lejos de introducir en el debate la vieja discusión sobre modernidad/tradición, este esfuerzo analítico presupone la existencia de una crisis estructural de amplio espectro en el capitalismo tardío y apuesta a estas pequeñas iniciativas de producción y reproducción de las condiciones de vida dentro de territorios concretos, y su capacidad de generar respuestas para el empleo y la reproducción de la vida.

IV. El tejido comunitario territorial: proceso organizativo y condiciones de vida

Las formas de organización comunitaria indagadas en esta investigación requieren precisión para definir territorio, por ello, se considera que el territorio ha estado marcado por las modalidades de acumulación que prioriza, en cada momento, la acción del Estado y su capacidad para potenciar o poner límites a formas de reproducción de las condiciones de vida dentro del territorio.

Según Raquel Gurevich:

el territorio es el espacio geográfico apropiado, puesto en valor y en el que se advierten las condiciones de un ejercicio efectivo del poder político. Desde su origen histórico y político se la ha entendido como la materialización e institucionalización de la sociedad a través del Estado (Pulgarín, 2011, p.8).

Los mapeos comunitarios mostraron una constante en el proceso organizativo comunitario, categoría central, que permitió identificar dos tipos de procesos organizativos dentro del tejido comunitario en forma excluyente.

- Tejido comunitario organizativo formal: agrupamiento de los actores sociales alrededor de la institucionalidad del Estado, hoy debilitada, materializada en la configuración de relaciones Estado/tejido comunitario, a partir de las siguientes instituciones: Dirección Nacional de Desarrollo Comunitario (DINADECO¹²), Caja Costarricense del Seguro Social (CCSS) y Ministerio de Educación Pública (MEP). No obstante, el debilitamiento de este entramado de actores nacionales y estatales con proyección local también revela que la Iglesia Católica, así como otras expresiones religiosas, se encuentran tutelando procesos organizativos formales tendientes a la reproducción de las condiciones de vida comunitarias.
- Tejido comunitario organizativo informal: el cual surge de disputas y desacuerdos en la comunidad, presenta abordajes específicos desde los grupos organizados dentro del tejido formal que se extiende sobre el territorio.

La naturaleza del tejido organizativo comunitario en comunidades tradicionales, en el presente siglo, documenta que las agendas y esfuerzos organizativos giran y tienen como centro las actividades históricas del Estado, así como la acción de grupos religiosos sobre el territorio.

Una tendencia generalizada se expresa en la participación en procesos organizativos de un reducido grupo de personas de la comunidad y la existencia de conflictos muy fuertes entre el tejido organizativo de carácter formal, que resalta la centralidad del Estado y de la Iglesia Católica y otro tipo de organizaciones informales que discrepan con el uso de los recursos y las decisiones que toman las históricas Asociaciones Comunales de Desarrollo que dependen directamente de DINADECO¹³.

¹² Es una institución histórica de gestión del tejido formal comunitario, desde la centralidad del Estado.

¹³ Dirección Nacional de Desarrollo Comunitario.

Otro aspecto importante a resaltar, en cuanto a las condiciones de reproducción de la vida en territorios comunitarios pequeños (comunidades que oscilan en extensión territorial entre 3 y 8 km²), es la centralidad de las Asociaciones Administradoras de Sistemas de Acueductos y Alcantarillados (ASADAS) que, en gran medida, están conformadas por agricultores pequeños y medianos de base comunitaria.

En el caso de la comunidad de Santiago de Palmares¹⁴, el proceso organizativo que gesta la ASADA permitió ejecutar, desde el año 2012, un proyecto de recuperación de la Cuenca Peña Bruja, por un costo de 21 millones de dólares¹⁵. Esto demuestra la capacidad de gestión de este tipo de tejido comunitario, surgido al calor de las necesidades de reproducción comunitarias o en pequeña escala.

Unido a lo anterior, el proceso organizativo comunitario en la región de Occidente mantiene como una herencia tradicional la centralidad de familias que iniciaron el poblamiento comunal en los espacios organizativos y de toma de decisiones de estas pequeñas comunidades, cosa que no está exenta de conflictos con pobladoras y pobladores recientes del territorio.

Siempre en la línea de discusión de los aspectos tradicionales que marcan las comunidades en estudio, es importante resaltar otra disputa dentro del territorio por la organización comunitaria, esto es, entre la Iglesia Católica y otros credos religiosos, que incursionan a partir de nuevos adeptos. Esta dimensión de formas organizativas dentro del territorio fue una constante en once de las veinte comunidades con las que se desarrolla este estudio.

En el siguiente apartado se revisan algunas de las disputas dentro de estos territorios y cómo se materializan, a partir de formas endógenas de desarrollo, frente al avance del modelo productivo hegemónico e impulsado por el Estado costarricense.

V. Disputas dentro del territorio frente al modelo de desarrollo impulsado por el Estado y los procesos de transnacionalización de la economía

El modelo productivo vigente avanzó sobre estas comunidades ancladas en lo que históricamente se comprendió como rural. Los mapas socio espaciales han arrojado información importante sobre la existencia de un modelo territorial, una integración espacial específica, que se encuentra anclada en las tradiciones que marcaron en el pasado este territorio (Región de Occidente, Costa Rica).

Por otro lado, la gestión del territorio para la reproducción de las condiciones de vida depende en gran medida de la cultura religiosa en la región en cuestión se encuentra profundamente enraizada la fe católica, y es esta estructura religiosa la que sostiene parte de los procesos organizativos comunitarios ante el debilitamiento de DINADECO, que sostenía históricamente a las Asociaciones de Desarrollo Comunitario.

Se trata de procesos productivos considerados “atrasados y tradicionales”, ello en relación con sus formas de “producción orientada a satisfacer demandas locales” y con “reducida capacidad de acumulación” (De la Peña, 2009, p.156), pero que garantiza el empleo a un sector de la población de estas comunidades y que, a juicio personal, representa un potencial para el desarrollo de carácter endógeno dentro de la provincia de Alajuela¹⁶.

Este artículo analiza tres disputas que se dan sobre el territorio, interpretadas en forma dialéctica como conflictos-tensiones que retoman la discusión que tuvo centralidad en los años setenta dentro de las distintas corrientes sociológicas y que discutía la viabilidad del análisis tradición/modernidad, presuponiendo que la primera dimensión debía ser superada por un desarrollo en “orden y progreso”.

14 Mapeo desarrollado por estudiantes “Calvo, F., Cambroner, L., Campos, Y., Orozco, E., Rodríguez, D., Salazar, D. y Vargas, 2014).

15 Proyecto Recuperación y protección del recurso hídrico y especies nativas de la cuenca Peña Bruja, en <http://www.pequenasdonacionescr.org/es/recuperacion-y-proteccion-del-recurso-hidrico-y-especies-nativas-de-la-cuenca-pena-bruja>

16 Al respecto De la Peña (2009) acota que esas actividades y formas productivas tradicionales conviven en tiempo y espacio sobre un mismo territorio.

La primera es la comunidad de San Miguel de Turrúcares, ubicada en la provincia de Alajuela, la cual fue objeto de intervención por parte de un grupo de estudiantes de tercer nivel de la Carrera de Trabajo Social de la Sede de Occidente.

En segundo lugar, se documenta y analiza el caso de la Empresa ALIMER, dedicada a la producción de alimentos a partir de materias primas generadas dentro del territorio en estudio y que se encuentra en disputa por el mercado interno con los productos Banquete, que desde el año 2000 fueron adquiridos por la transnacional HEINZ, cuya casa matriz se encuentra en Pittsburgh, Estados Unidos (El Financiero, 2000).

Por último, la comunidad de Piedades Sur, ubicada en Grecia, Alajuela, en la que son abordadas las tensiones surgidas entre Acueductos y Alcantarillados, entidad estatal costarricense encargada de la gestión y distribución de los servicios de agua potable y el tejido comunitario y organizativo.

5.1. Pobladoras y pobladores de San Miguel de Turrúcares frente a “Desarrolladora Parque Industrial Bajo Pita”

El conflicto cubre el territorio de la comunidad de San Miguel de Turrúcares (mapa n°2); se ubica en una comunidad de menos de 8 km², como la mayoría de los espacios-tiempo que fueron mapeados en su condición socio-territorial dentro de esta investigación.

Mapa n°2. la comunidad de San Miguel de Turrúcares , Alajuela



La discusión de la comunidad data del año 2012. Ese año, la Secretaría Técnica Ambiental (SETENA) presentó documentos de un estudio de impacto de la empresa Parque Industrial Bajo Pita, cuyo capital ha participado en otras propuestas para la generación de rellenos sanitarios en Costa Rica (Obando, Semanario Universidad, 2013).

Esta disputa de pobladores y pobladoras en la región de Occidente se desarrolla realmente entre capital transnacional y tejido comunitario informal y formal en San Miguel de Turrúcares; se trata de la entidad Empresas Berthier EBI de Costa Rica, al mismo tiempo, el capital hipotecario que sostiene las inversiones es de la empresa extranjera Export Development Canadá, con sede en Ontario. Al respecto, han dicho los vecinos de la comunidad:

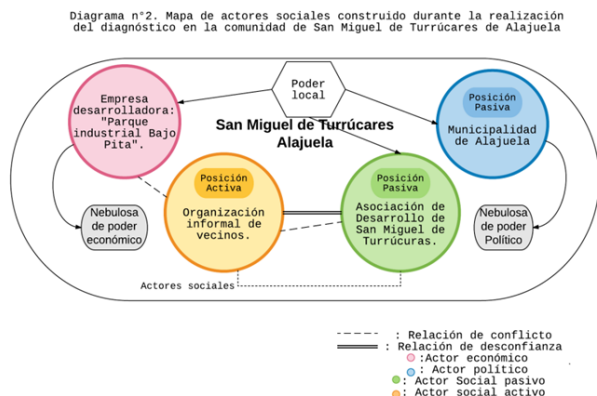
Curiosamente, esta casa extranjera es la misma que le presta a EBI para todas las propiedades en Limón, Miramar de Puntarenas, la Carpio y Aserrí; en segundo lugar, la abogada es la misma y, en tercer lugar, Efrén Murillo también, por lo menos en calidad de consultor, le ha hecho al menos un trabajo a EBI; son muchas casualidades (Obando, Semanario Universidad, 2013).

Durante el proceso de acompañamiento de un grupo de estudiantes de la Carrera de Trabajo Social, Sede de Occidente, Universidad de Costa Rica, se analizó este conflicto en la perspectiva del tejido comunitario, que reproduce las condiciones de vida en este territorio.

Dentro del propio territorio comunitario, el tejido formal e institucionalizado del Estado costarricense enfrentaba, también, fuertes contradicciones y tensiones por la salida del conflicto. Una de las principales tensiones se expresa entre el tejido comunitario informal y la Asociación de Desarrollo Integral (ASDI), dado que los primeros percibían la actuación del tejido institucionalizado como pasiva y sin estrategia para la defensa del territorio comunitario (Hidalgo *et al.*, 2014).

El debilitamiento del tejido institucional del Estado y su capacidad para incidir sobre el territorio se evidencia en este conflicto, frente al modelo de desarrollo que

se ejecuta desde el Estado. En este caso, las relaciones con la Municipalidad de Alajuela también muestran tensiones, dado que la misma ha emitido criterios que son considerados ambiguos por los actores comunitarios de Turrúcares (Diagrama n°2. Mapa de actores sociales construido durante la realización del diagnóstico en la comunidad de San Miguel de Turrúcares de Alajuela).



Hay que hacer notar que se aportaron cuatro certificados de uso del suelo, otorgados por la Municipalidad, que señalan que la zona donde se ubica el proyecto es de uso agropecuario, pero ello no es cierto, pues las zonas donde se ubican las cuatro fincas son proporcionalmente más áreas de uso residencial, semiurbano y de uso de protección. Jamás sería viable un proyecto de relleno sanitario, independientemente de lo que los permisos digan, aseguró Sagot (Obando, 2014).

Los vecinos han contado con el apoyo del abogado ambientalista y profesor de la Carrera de Derecho de la Universidad de Costa Rica, Sede de Occidente, Álvaro Sagot; el cuestionamiento sobre la viabilidad ambiental del proyecto mencionado continúa hasta el momento, así como el proceso organizativo comunitario para la defensa del territorio. Sin embargo, la empresa transnacional ha recurrido a la vía de las apelaciones y otros recursos presentes en la legislación ambiental costarricense.

5.2 El caso de ALIMER en la comunidad de Santiago, Cantón de Palmares

La extensión de la comunidad de Santiago (mapa n°3) es de 8.5 km², no obstante, reproduce las condiciones de vida a partir de un tejido comunitario que, en gran medida, depende de la centralidad del Estado y de las tradiciones de la Iglesia Católica. En este caso, se trata de un territorio en el que la tradición se mantiene, a pesar de los esfuerzos de modernización y cambio del paisaje urbano que se impulsan desde el Estado y otros actores que toman decisiones en el nivel nacional.



Ubicada en el Cantón de Palmares, la comunidad se encuentra rodeada de otras pequeñas comunidades, como se puede constatar en la información gráfica y espacial del mapa n°3.

En la provincia de Alajuela se reportan 7.823 empresas según datos provenientes del mapeo del tejido productivo en Palmares (SIPPRES, Proyecto de investigación 452).

En el distrito de Santiago, ubicado en el cantón de Palmares, cantón n°8 de la provincia de Alajuela, se encuentran 248 empresas, sobre este número 152 son empresas con menos de 5 empleados, de lo que se desprende la importancia de este tipo de empleos generados dentro del tejido comunitario al que se hace referencia. Una de estas empresas es ALIMER, ubicada en Santiago de Palmares.

Desde el año 2000, ALIMER hizo públicas declaraciones que establecían una disputa por mercados frente al capital transnacional, a pesar de que, desde criterios hegemónicos sobre el desarrollo y la importancia de la inversión extranjera, ALIMER continúa generando empleos y producción mediante el aprovechamiento de la producción agrícola en el territorio, hasta el momento de redacción de este artículo.

Si bien la guerra en este negocio es a muerte, como en cualquier segmento de productos de consumo masivo, en los últimos cuatro meses la batalla ha tomado un nuevo giro: La salsa inglesa Lizano redujo su participación de mercado en un 8% a nivel nacional por el surgimiento de dos fuertes competidores, Sabemás y Salsitica. Por otra parte, la firma ALIMER introdujo un nuevo empaque para su salsa Chunky Santa Cruz con miras a mejorar los precios y ampliar la base de sus consumidores. Otro de sus objetivos es recuperar el 20% de mercado perdido ante Banquete en los últimos dos años (El Financiero, 30/01/2000).

ALIMER genera, en Santiago de Palmares, más de 200 empleos, así como la compra de insumos a pequeños y medianos productores. En ese sentido, la empresa enfrenta desde hace una década y media el avance del capital transnacional y la fusión de empresas nacionales con capital extranjero; para el año 2001, la fusión de Banquete con la marca transnacional HEINZ fue un hecho.

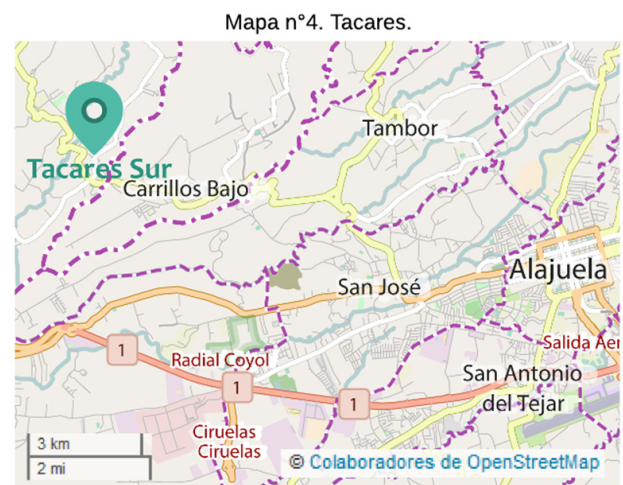
La compañía estadounidense de alimentos H.J. Heinz, finiquitó el pasado 6 de marzo la adquisición del 100% de las empresas costarricenses Productos Columbia y Distribuidora Banquete como parte de una estrategia de expansión en América Latina (El Financiero, 18/03/2001).

La forma en que sobrevive ALIMER, en Santiago de Palmares, a pesar de la competencia que mantiene el capital transnacional por el mercado nacional al que abastece, revela la potencialidad endógena para el desarrollo de la comunidad. Es importante este caso, no

sólo para documentar las características del territorio, sino como evidencia de la capacidad de subsistencia de este tipo de tejido productivo en la región.

5.3 La disputa por el recurso hídrico en Tacaes Sur de Grecia

Tacaes Sur (mapa n°4) cuenta con procesos organizativos gestados desde las diversas necesidades de reproducción comunitaria. También debe tomarse en cuenta que, dentro del mismo territorio, las iniciativas informales de organización expresan agendas importantes para las vecinas y los vecinos que, a su vez, enfrentan relaciones conflictivas a causa de diferencias con organizaciones de carácter formal, como es el caso del tejido institucionalizado por DINADECO.



Este proceso de investigación conceptúa bajo la categoría de “debilitamiento del tejido institucional”, sistematizando datos que dan cuenta de la incapacidad de respuesta por parte de los entes estatales, que histórica y tradicionalmente se encuentran centrados en los procesos organizativos comunitarios.

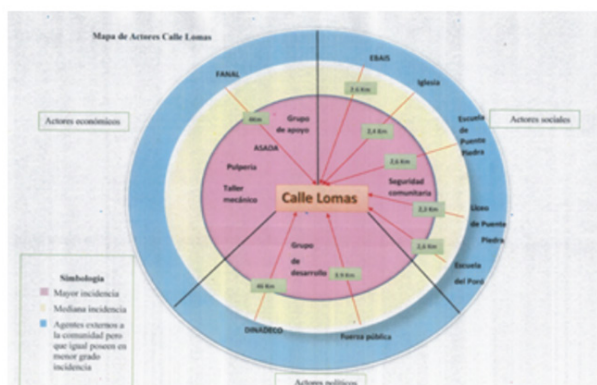
La mencionada incapacidad, más algunos vicios del tejido formal, o que son percibidos como tales por los participantes, apuntan a explicar esa otra dimensión organizativa informal, que da cuenta de algunas necesidades de reproducción de las condiciones de vida; en este caso, las necesidades relacionadas con el recurso hídrico.

El trabajo de mapeo comunitario y el taller sobre procesos organizativos¹⁷ arroja datos muy importantes sobre estas pequeñas comunidades que se organizan alrededor de la pequeña y mediana producción; uno de ellos es la extensión del territorio, que en muchas de las comunidades no excede los 4km², por otro lado, la relación central existente entre esas formas de producción agrícola y de empresas agropecuarias endógenas.

Calle Lomas, una de las comunidades mapeadas, atribuye a la ASADA de la comunidad una gran incidencia y capacidad de relacionamiento con el tejido comunitario (Diagrama n°3).

Los vecinos organizados en estas comunidades, en Tacaes de Grecia, se mantienen en conflicto, el cual indican que se desarrolla frente a vecinas y vecinos del cantón de Atenas. La desconfianza hacia la institucionalidad del Estado marca este conflicto:

Diagrama n°3. Mapa de actores sociales. Calle Lomas



“El contrato presentado por AyA no especifica que el agua vaya a ser únicamente para la comunidad de Atenas. El carácter internacional del contrato, algo que la comunidad no entiende, da más razones para desconfiar”, sostienen los vecinos.

Igualmente, resaltan que se construyeron, en Sabana Larga de Atenas, tanques gigantes para captar el agua que saldría de Tacaes. “Además de la posible construcción de un aeropuerto

internacional en Orotina, que es zona en sequía, incrementa las dudas de la población de Tacaes” (ElPaís.CR, 7/07/2014).

Las declaraciones anteriores establecen la interpretación del problema por parte de los actores comunitarios, no sólo desconfianza sobre el ente, sino temor ante lo “internacional”, presente en el contrato generado por la entidad. Para analizar esta disputa, mucho más allá de que se trate de un problema de pobladoras y pobladores de ambos cantones, se requiere analizar el tejido productivo respectivo en cada cantón.

Es importante señalar el impacto que tienen en las economías locales los vaivenes del capital transnacional, como el caso de la maquila Chass Todd Internacional, que en el año 2004 cerró sus operaciones en Costa Rica, dejando sin empleo a más de 550 personas del cantón de Atenas (Municipalidad de Atenas, 2009 p. 36). Distintos actores políticos y económicos en Atenas han considerado la actividad turística como una de las fuentes de ingreso y de atracción de empleo.

Una mayor demanda o presión sobre el recurso hídrico en Atenas fundamenta el conflicto frente a Tacaes Sur y el grupo de ASADAS que mantiene esta disputa; en este sentido, la Municipalidad de Atenas (2009), señala como central la necesidad o mayor demanda del recurso, al tiempo que establece el “turismo ecológico” como un nicho de desarrollo para el Cantón.

Por otro lado, la presión por crecimiento del sector turismo deviene directamente del concepto de desarrollo priorizado por el Estado; los datos emanados del Instituto Costarricense de Turismo (2010) documentan un crecimiento acelerado y sostenido de extracción de ganancia proveniente del sector turismo, la cual se ha duplicado en la primera década del siglo XXI (1.088 millones de dólares en el 2000 y 1.977 millones de dólares para el año 2009).

17 Ha sido documentado el proceso cualitativo de investigación y su posterior proceso conclusivo. En un primer momento se desarrollaron los mapeos comunitarios en el marco del curso OT1014, y en segundo momento, mediante la metodología de taller se elaboró la interpretación de los datos.

El crecimiento es la estrategia priorizada por el ICT (2010) y se ha identificado y mapeado por parte de distintos entes, los “Atractivos Turísticos del Valle Central Occidental” (ICT, 2008). Bajo ese concepto, se encuentra toda la información y los planes de desarrollo inmobiliario turístico de la región de Occidente, priorizados como “nueva oferta para nuevos turistas”, lo que implica que para el 2016 la oferta turística debe aumentar en un 5% (ICT, p.9).

Se trata de un conflicto que incide directamente sobre el territorio, de acuerdo con el ICT:

- a) División territorial de todo el espacio turístico del país (imagen turística del destino).
- b) Espacio turístico (concentración espacial de atractores).
- c) Porción específica y delimitada localmente de espacio turístico (ICT, 2010).

Atenas se encuentra en un proceso de re-configuración del espacio para potenciar esta modalidad de acumulación capitalista, se trata de un conflicto cuya explicación real no es una disputa entre la población, sino por estilos de desarrollo y modalidades de acumulación capitalista en el territorio. El ICT ha delimitado todos los atractivos turísticos de los cantones del Valle Central Occidental, y treinta y dos de ellos se encuentran ubicados en el cantón de Atenas (ICT, 2008).

En referencia a los proyectos específicos por municipio, el ICT señala la “diversificación de actividades” para el cantón de Atenas (cuadro n°15) (2008, p.70). Si bien es cierto todos los cantones de la región de Occidente aparecen mapeados en términos del potencial turístico, Atenas es el único que prepara como resultado esperado tal diversificación.

VI. Apuntes para un proceso conclusivo

Este debate sobre potencial endógeno, desde la producción y reproducción de las condiciones de vida en el territorio, como espacio de tensiones y contradicciones, abre de nuevo la discusión sobre la diada tradición/modernidad, de ahí que las viejas discusiones sociológicas sobre lo tradicional, como la explicación del subdesarrollo y el avance de la modernidad como desarrollo, se establezcan de nuevo, pero desde vertientes y procesos conclusivos, que se alejan cada vez más de aquellas “verdades” irrefutables.

Existen contribuciones importantes al debate sobre la vigencia o agotamiento del “desarrollo”, como meta para las regiones en “países subdesarrollados”. En ese sentido, se ha nutrido de los planteamientos teórico-metodológicos de Sergio De la Peña, sociólogo mexicano que apuntó, en términos teóricos y empíricos, a la puesta en duda de que “la idea de que el desarrollo y el subdesarrollo no son etapas de una secuencia histórica, sino aspectos antitéticos del acontecer social” (Ramos, 2011, p.3). Es importante revisar nuevamente el pensamiento clásico y las vetas analíticas que pueden y deben generar análisis profundos del capitalismo tardío y la necesaria búsqueda de alternativas para la crisis generalizada que atañe a este sistema.

La hipótesis de este trabajo sostiene que ambos procesos históricos (desarrollo y subdesarrollo) no sólo no revelan una continuidad histórico-social, sino que ponen en tela de juicio el camino interminable de “orden y progreso” para salir del subdesarrollo.

Todo lo contrario a lo pregonado por las escuelas sociológicas, que discutían el camino del desarrollo, hoy debería explorarse este doble proceso de producción y reproducción de la vida en términos locales, regionales, ya que parece existir una posibilidad de garantizar las condiciones de vida, frente al avance predador del capital transnacional y de un modo de producción que, en términos ambientales, resulta insostenible.

La premisa “orden y progreso”, que acompañó el correlato del crecimiento y desarrollo capitalista, enfrenta debilidades para explicar estos complejos procesos dentro

del territorio. De manera que, se sostiene un análisis del territorio como resultado complejo y contradictorio de distintas opciones de reproducción de vida en lo local, que no necesariamente coinciden con las modalidades hegemónicas de desarrollo y acumulación capitalista que impulsa el Estado.

La desinstitucionalización del territorio y las disputas de las comunidades por la reproducción de las condiciones de vida también trae aparejada una disputa dentro del territorio, ello en términos de los procesos organizativos que se gestan en la zona. Con esto se hace referencia a la nueva constitución de un tejido comunitario de carácter informal, cuyas tensiones giran en torno a la institucionalidad del Estado, incapaz de responder a este conflicto territorial. Se trata de una tensión que, en algunos casos, llega a disputa entre el tejido comunitario institucionalizado y el tejido comunitario informal, por la realización de las actividades de “reproducción de la vida comunitaria”.

Este trabajo pretende abrir un amplio margen de discusión para la continuidad del trabajo de otros investigadores, cuyo interés se centre en el desarrollo potencial e instalado de las regiones en países que hasta ahora han sido analizados como subdesarrollados, precisamente por los recursos reales con que cuentan para enfrentar los vaivenes del capitalismo, como modo de producción hegemónico.

VII. Bibliografía

- Bozzano Horacio. *Territorios: El Método Territorii. Una mirada territorial a proyectos e investigaciones no siempre territoriales. 8th International Conference of Territorial Intelligence. 4th - 7th, Nov 2009* (p. 1-10)
- De la Peña, S. (1978). *El modo de producción capitalista teoría y método de investigación*. México, Editorial Siglo XXI.
- De la Peña, Sergio. *Caracterización del proceso de subdesarrollo*. El Antidesarrollo en América Latina, (De la Peña, Sergio., ed.) México, Editorial Siglo XXI, 1999 (p.146-188), Recuperado de: http://www.olafinanciera.unam.mx/new_web/09/pdfs/De_la_Pen~a-OlaFin-9.pdf.
- Instituto Costarricense de Turismo. Plan Nacional de Turismo Sostenible de Costa Rica. San José: Instituto Costarricense de Turismo. (2010). Recuperado de: <http://www.ict.go.cr/es/documentos-institucionales/plan-nacional-y-planes-generales/plan-nacional-de-desarrollo/resumen-plan-nacional-de-turismo-sostenible-2010-2016/35-resumen-plan-nacional-de-turismo-sostenible-2010-2016/file.html>
- Instituto Costarricense de Turismo. Plan de Turismo Valle Central Occidental. San José, Costa Rica. (2008). Recuperado de: <http://www.ict.go.cr/es/documentos-institucionales/plan-nacional-y-planes-generales/planes-generales-por-unidad-de-planeamiento/valle-central/sector-occidente/118-plan-de-turismo-valle-central-sector-occidente/file.html>
- Label, A. Vargas, J, Valverde, J.M. *Elementos teórico-metodológicos para el análisis de movimientos sociales regionales*. Revista de Ciencias Sociales, #37, Instituto de Investigaciones Sociales, Universidad de Costa Rica. (1987)

Obdulia Monteserín, A. El Territorio como objeto de interpretación. Elementos para una nueva lectura del territorio. In U. C. de Madrid (Ed.), *Turismo y desarrollo territorial*. (pp. 126–162). Madrid, España: Facultad de Geografía e Historia. (2008).

Municipalidad de Atenas. *Plan de desarrollo humano local Cantón de Atena. 2010-2020*. Costa Rica, 2009. Recuperado de: [http://atenasmuni.go.cr/Formularios_y_otros/Planificacion/Plan de desarrollo humano del cantón de atenas.pdf](http://atenasmuni.go.cr/Formularios_y_otros/Planificacion/Plan_de_desarrollo_humano_del_cantón_de_atenas.pdf)
Fecha de consulta: noviembre 2016.

Pulgarin Silva, R. (2011). *Los estudios del territorio y su intencionalidad pedagógica*. Revista Geográfica de América Central, (vol. 2), (Nº47), 2011, (pp. 1-14).

Ramos, R. (1999). Sergio de la Peña y la Raíz del Espejo. Seguimiento Bibliográfico de una idea formadora. *Convergencia*, (Vol. 6), (Nº 20), 1999, (p.305–319).