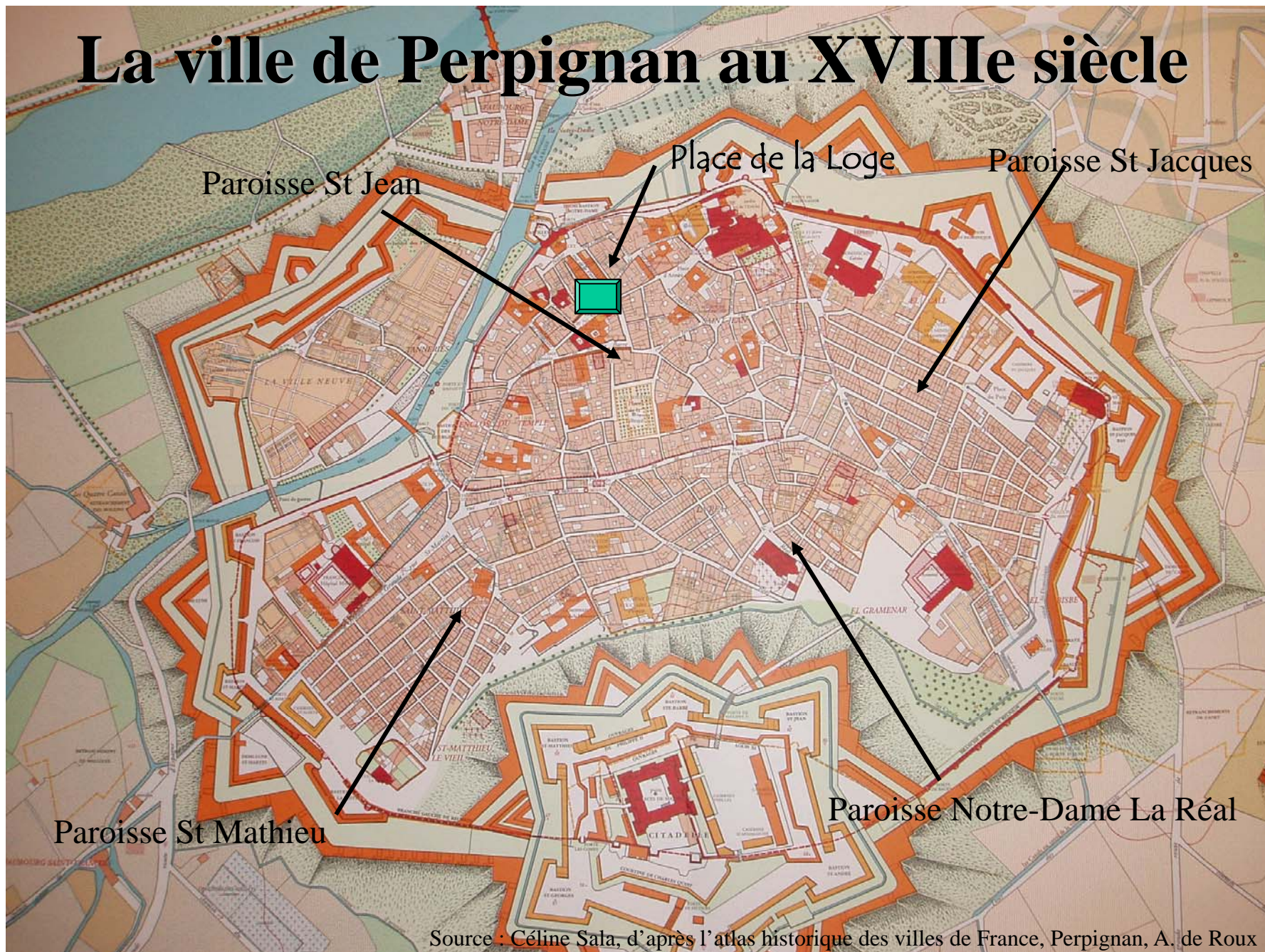


**La sociabilité maçonnique française
entre circulation fraternelle et
frontières profanes :**

L'exemple de Perpignan au XVIII^e siècle.

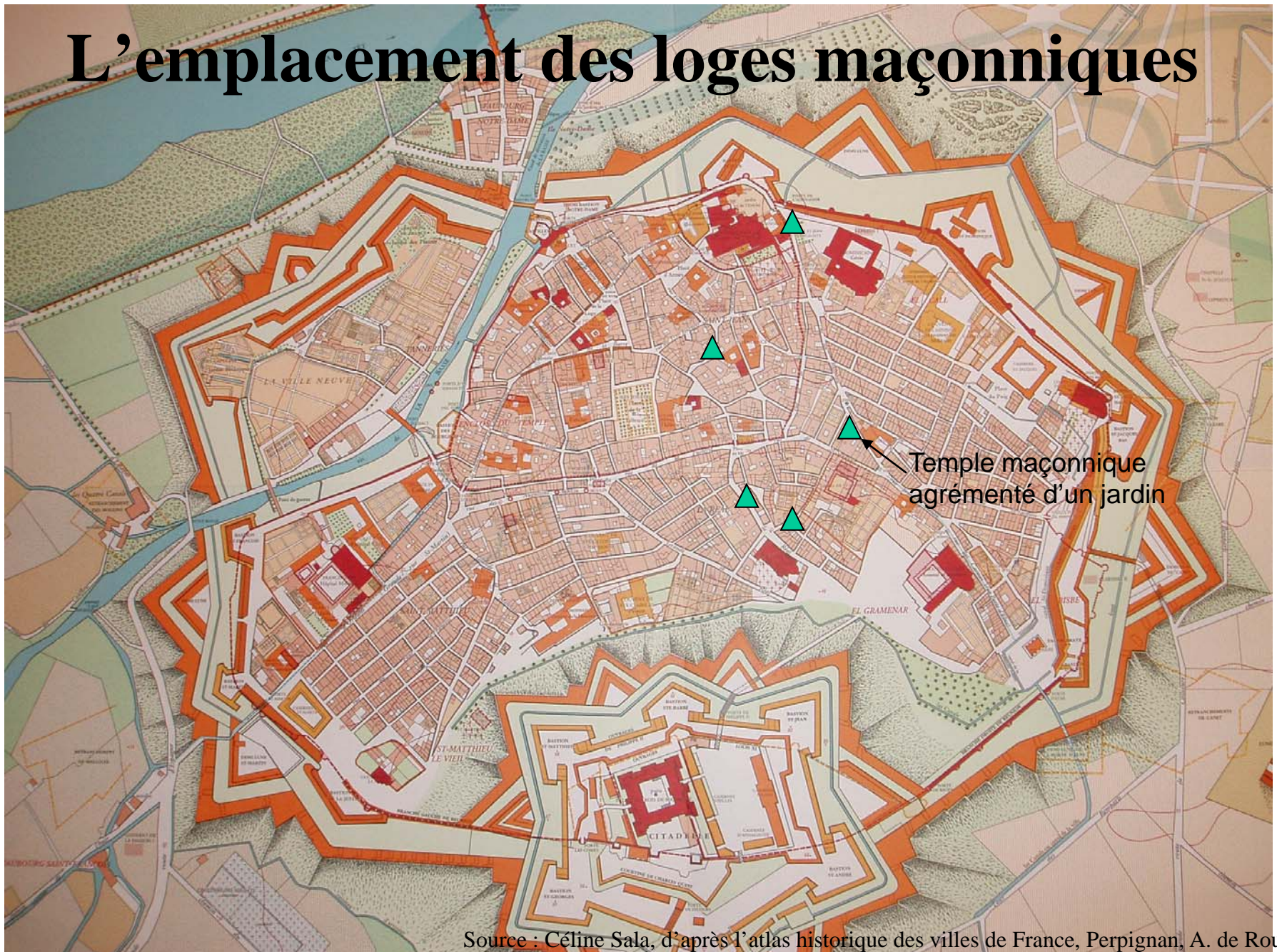
Céline Sala

La ville de Perpignan au XVIIIe siècle



Source : Céline Sala, d'après l'atlas historique des villes de France, Perpignan, A. de Roux

L'emplacement des loges maçonniques



Source : Céline Sala, d'après l'atlas historique des villes de France, Perpignan, A. de Roux

L'habitat des francs-maçons

Faubourg Notre-Dame

Paroisse St Jacques

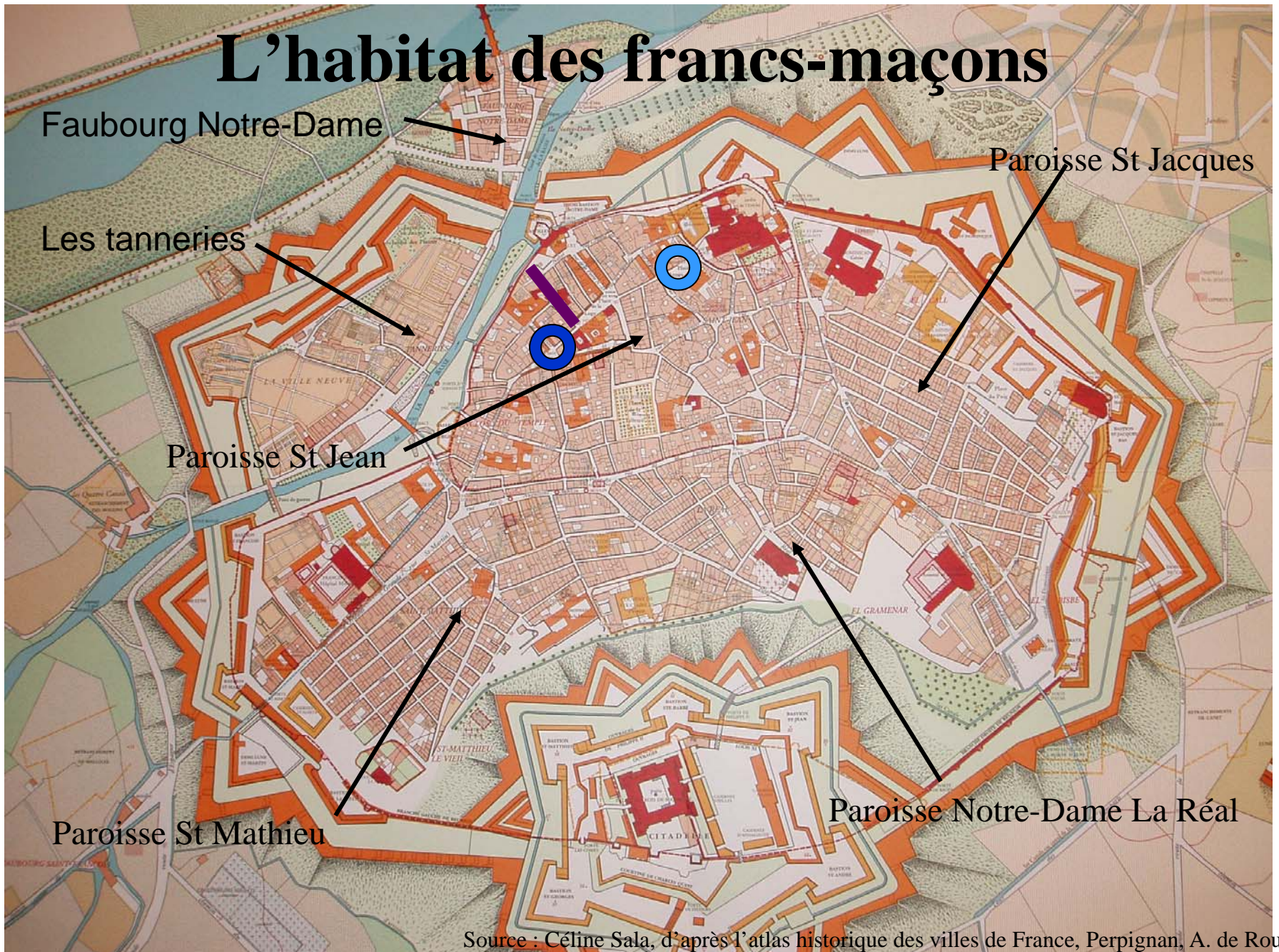
Les tanneries

Paroisse St Jean

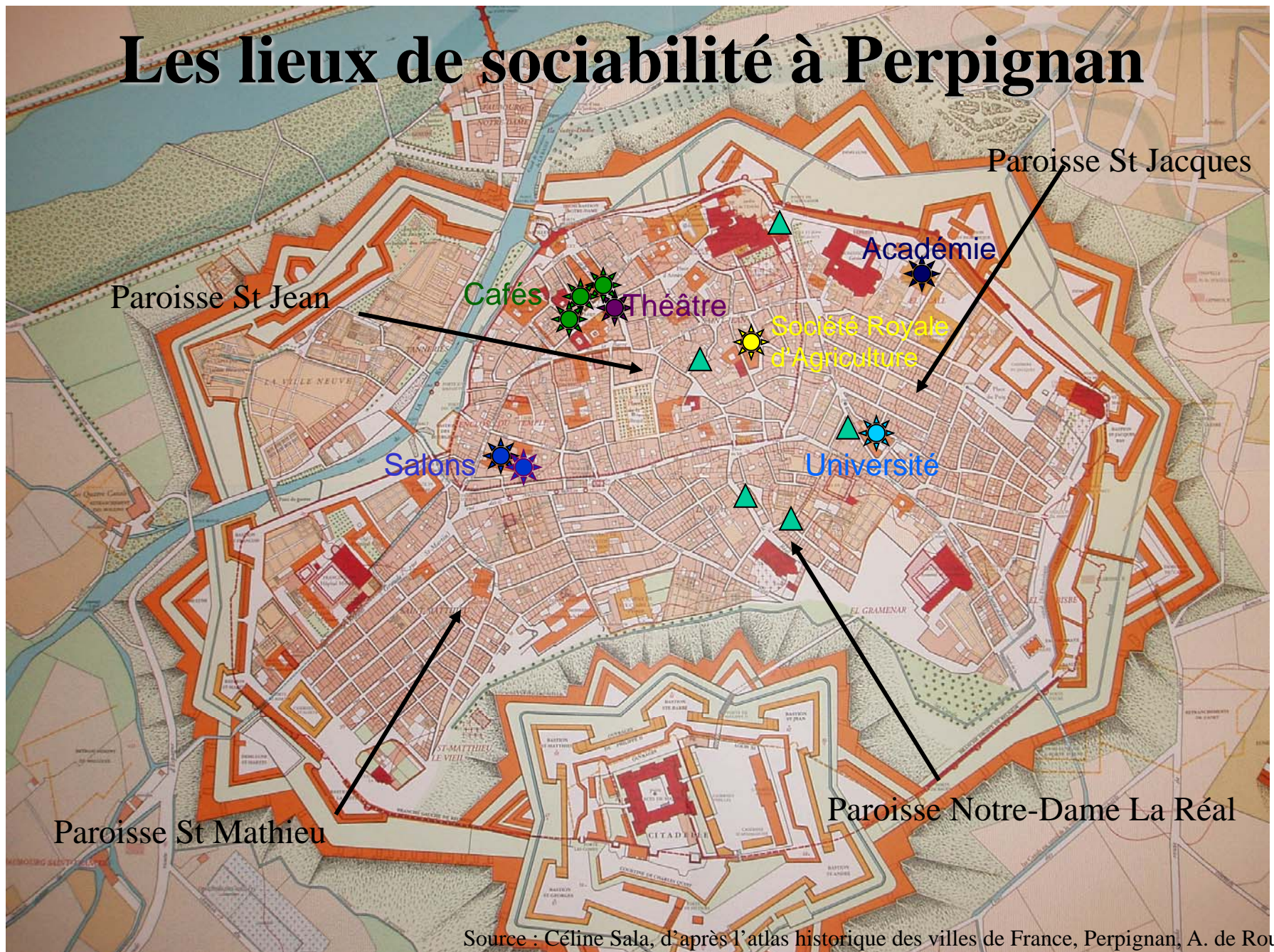
Paroisse Notre-Dame La Réal

Paroisse St Mathieu

Source : Céline Sala, d'après l'atlas historique des villes de France, Perpignan, A. de Roux




Les lieux de sociabilité à Perpignan




Source : Céline Sala, d'après l'atlas historique des villes de France, Perpignan, A. de Roux

L'Université de Perpignan au XVIIIe siècle



Source: J.B.F Carrère, *Voyage pittoresque de la France*. Province du Roussillon. 1787

L'Université de Perpignan



Source : Vue de Margotiet. Inventaire H.Destailleur, BNF